







ANEXO 06  
PLANEJAMENTO DA MALHA VIÁRIA DE RODEIO BONITO

↑ AMETISTA DO SUL

← SEBERI

↓ PINHAL

LEGENDA

-  RODOVIA INTERMUNICIPAL
-  RODOVIA PERIMETRAL
-  AVENIDA PERIMETRAL
-  AVENIDA RADIAL PRINCIPAL
-  AVENIDA RADIAL SECUNDÁRIA
-  AVENIDA CENTRAL

-  limites município
-  rios
-  limites zona urbana
-  vias existentes

Obs.: sem escala



PREFEITURA MUNICIPAL DE  
RODEIO BONITO